


УТВЕРЖДАЮ
Глава городского поселения Пионерский
В.С. Зубчик
2017 г.



ПАСПОРТ
благоустройства городского поселения Пионерский

по состоянию на 25 октября 2017 года

I. Дворовые территории

№ п/п	Наименование показателя	Единица измерения	Значение показателя
1.	Количество дворовых территорий	единиц	80
2.	Площадь дворовых территорий	кв. метров	72 946
3.	Количество благоустроенных дворовых территорий	единиц	9
4.	Площадь благоустроенных дворовых территорий	кв. метров	21 380
5.	Количество дворовых территорий, нуждающихся в благоустройстве (в соответствии с минимальным перечнем: ремонт дворовых проездов, обеспечение освещения дворовых территорий, установка скамеек и урн для мусора)	единиц	71
6.	Площадь дворовых территорий, нуждающихся в благоустройстве (в соответствии с минимальным перечнем: ремонт дворовых проездов, обеспечение освещения дворовых территорий, установка скамеек и урн для мусора)	кв. метров	51 566
7.	Доля благоустроенных дворовых территорий в общем количестве дворовых территорий	процентов	29,3
8.	Общая численность населения муниципального образования	тыс. человек	5,303
9.	Численность населения, проживающего в жилом фонде с благоустроенными дворовыми территориями	тыс. человек	0,694
10.	Доля населения, проживающего в жилом фонде с благоустроенными дворовыми территориями, в общей численности населения муниципального образования автономного округа	процентов	13
11.	Количество площадок, специально оборудованных для отдыха, общения и проведения досуга разными группами населения, всего	единиц	10
	в том числе		
	спортивных площадок	единиц	1
	детских площадок	единиц	9
	площадок для выгула собак	единиц	-
	иных площадок	единиц	-
12.	Количество площадок, нуждающихся в благоустройстве, всего	единиц	7
	в том числе		

	спортивных площадок	единиц	1
	детских площадок	единиц	6
	площадок для выгула собак	единиц	-
	иных площадок	единиц	-

II. Общественные территории

№ п/п	Наименование показателя	Единица измерения	Значение показателя
1.	Количество общественных территорий, всего	единиц	69
	в том числе:		
	парков	единиц	1
	скверов	единиц	1
	набережных	единиц	-
	пешеходных зон	единиц	-
	площадей	единиц	1
	иных территорий	единиц	-
2.	Площадь общественных территорий, всего	кв. метров	254 203,53
	в том числе:		
	парков	кв. метров	8 900
	скверов	кв. метров	7 878,83
	набережных	кв. метров	-
	пешеходных зон	кв. метров	-
	площадей	кв. метров	2 500
	иных территорий	кв. метров	234 024,7
3.	Количество благоустроенных общественных территорий, всего	единиц	41
	в том числе:		
	парков	единиц	-
	скверов	единиц	-
	набережных	единиц	-
	пешеходных зон	единиц	-
	площадей	единиц	-
	иных территорий	единиц	41
4.	Площадь благоустроенных общественных территорий, всего	кв. метров	99 472
	в том числе:		
	парков	кв. метров	-
	скверов	кв. метров	-
	набережных	кв. метров	-
	пешеходных зон	кв. метров	-
	площадей	кв. метров	-
	иных территорий	кв. метров	99 472
5.	Доля благоустроенных общественных территорий в общем количестве общественных территорий	процентов	39,1
6.	Площадь благоустроенных общественных территорий, приходящаяся на 1 жителя муниципального образования автономного округа	кв. метров	18,8
7.	Площадь общественных территорий, нуждающихся в благоустройстве, всего	кв. метров	154 731,53

	в том числе:		
	парков	кв. метров	9 800
	скверов	кв. метров	7 878,83
	набережных	кв. метров	-
	пешеходных зон	кв. метров	-
	площадей	кв. метров	2500
	иных территорий	кв. метров	134 552,7
8.	Доля общественных территорий, нуждающихся в благоустройстве, в общем количестве общественных территорий	процентов	60,9

III. Территория индивидуальной жилой застройки








№ п/п	Наименование показателя	Единица измерения	Значение показателя
1.	Количество индивидуальных жилых домов, находящихся на территории индивидуальной жилой застройки, всего	единиц	882
	в том числе:		
	количество территорий индивидуальной жилой застройки, уровень благоустройства которых соответствует требованиям правил благоустройства муниципального образования	единиц	734
	количество территорий индивидуальной жилой застройки, уровень благоустройства которых не соответствует требованиям правил благоустройства муниципального образования	единиц	148
2.	Количество территорий индивидуальной жилой застройки, подлежащих благоустройству не позднее 2022 года	единиц	148

IV. Иная учетная информация

№ п/п	Наименование показателя	Единица измерения	Значение показателя

Дата проведения инвентаризации «13» 10 2017 г.

Члены инвентаризационной комиссии:

№ п/п	Фамилия, имя, отчество члена инвентаризационной комиссии	Подпись
1.	Сухих Татьяна Викторовна – председатель	
2.	Сыстеров Евгений Иванович	
3.	Глушченко Любовь Геннадьевна	
4.	Зырянова Ирина Александровна	
5.	Коротков Александр Валерьевич	
6.	Рубцова Марина Викторовна	
7.	Филина Гаиса Викторовна	
8.	Рожнов Дмитрий Иванович	